







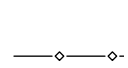

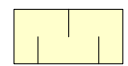




Bodenkundliche Restriktionen und Hinweise

-  Gebiet für den Abbau oberflächennaher Rohstoffen
-  Gebiet zur Sicherung von Rohstoffen
-  Bodenschutzwald
-  Archäologisches Bodendenkmal
-  Altlastenverdachtsfläche
-  Geotop: Aufschlüsse, meist künstlich
-  Geotop: Dolinen, Erdfälle oder andere Karstformen
-  Geotop: Landschaftsteile und Einzelbildungen
-  Leitungen unterirdisch

Realnutzung

-  Fließgewässer
-  Stilgewässer
-  Abbaufäche
-  Weinbau
-  Gewässerbegleitende Gehölze
-  Waldfläche




Sonstige Planzeichen

-  Planungsgebietsgrenze GVV Besigheim
-  Gemarkungsgrenzen Gemeinden



ZEICHENERKLÄRUNG

Bodengesamtbewertung

-  Bewertungsstufe 0 / Versiegelung
-  Bewertungsstufe 1
-  Bewertungsstufe 2
-  Bewertungsstufe 3
-  Bewertungsstufe 4

Bodenbewertung nach der Arbeitshilfe des Umweltministeriums „Bewertung von Böden nach ihrer Leistungsfähigkeit“ (2. Überarbeitete Neuauflage 2010)

Bewertungsskala:

Bewertungsklassen für die Bodenfunktionen *	Wertstufe (Gesamtbewertung der Böden)	Zusammenfassung der Wertstufen in eine 5-Stufige Skala
Versiegelt	0	0
0 – 0 – 0	0	
0 – 1 – 0	0,333	
1 – 1 – 1	1	1
1 – 1 – 2	1,333	
1 – 2 – 2	1,666	2
2 – 2 – 2	2	
2 – 2 – 3	2,333	
2 – 3 – 3	2,666	
3 – 3 – 3	3	3
3 – 3 – 4	3,333	
3 – 4 – 4	3,666	4
4 – 4 – 4	4	

* Die einzelnen Ziffern entsprechen der Bewertungsstufe jeweils einer der Bodenfunktionen „Natürliche Bodenfruchtbarkeit“, „Ausgleichskörper im Wasserkreislauf“ und „Filter und Puffer für Schadstoffe“.

K M B

PLAN | WERK | STADT | GMBH

Architekt, Stadtplanung, Innenarchitektur, Vermessung, Landschaftsarchitektur, Tiefbauplanung, Straßenplanung

Brenzstraße 21
71636 Ludwigsburg
Telefon 07141 / 4414-0
Telefax 07141 / 4414-14
www.KMBonline.de
email: mailbox@KMBonline.de

Erneuter Entwurf

Landschaftsplan
Fortschreibung FNP 2020 - 2035
Gemeindeverwaltungsverband Besigheim

Kreis: Ludwigsburg
Stadt/Gemeinden: Besigheim, Freudental, Gemrigheim, Hessigheim, Löchgau, Mundelsheim, Ottmarsheim, Walheim

Schutzgut - Boden

Bearbeitet:	Adlung	Maßstab: 1:20.000
Gezeichnet:	Adlung	
Datum:	13.06.2022	Plannummer: TK_1
Projektnummer:	2107	